

МЕСТО СЛУЖБЫ №1: АЭРОДРОМ ГОРОДА ЭНГЕЛЬС

 **НОЧЬ**
ФЕВРАЛЬ–АПРЕЛЬ 1942

Вылеты с аэродрома города Энгельс и вспомогательного лётного поля под Тамбовом происходят ежедневно, в холодную погоду, в дождь и снег. Обучение идёт в огромном темпе — трёхлетняя программа ужата до четырёх месяцев. Всем персонажам нужно пройти квалификационные полёты, показав навыки пилота и штурмана, а также пройти последний экзамен: первое настоящее боевое задание с полётом над немецкими позициями.

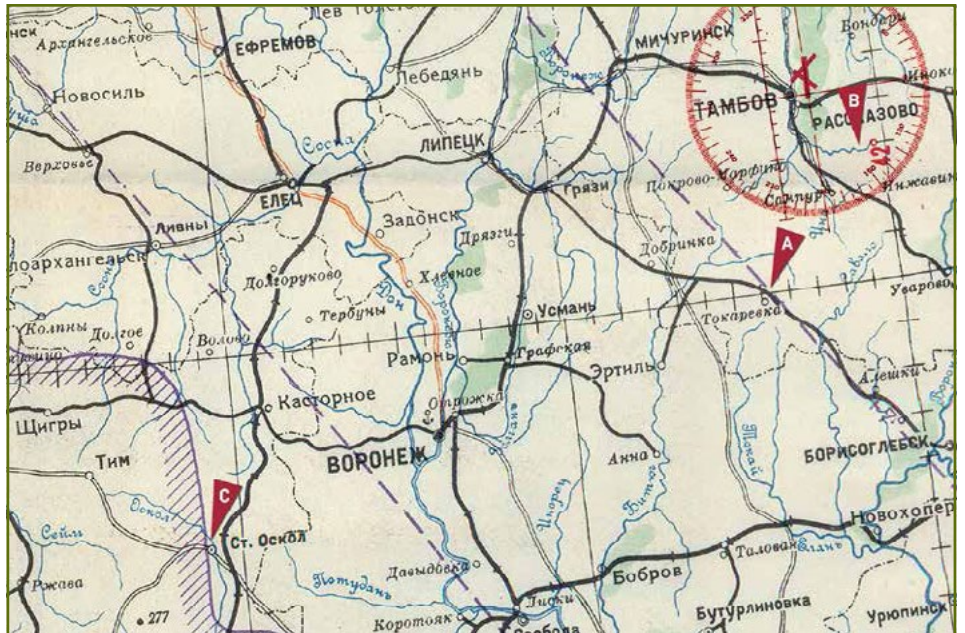
МЕСТНОСТЬ

Самой примечательной чертой ландшафта возле г. Саратова является река Волга — по ней очень удобно ориентироваться. В долине Волги основной вид местности — степи и пологие холмы. Не засеянная ещё земля ждёт весны. Вспомогательное лётное поле под Тамбовом находится в более лесистом районе: там ориентироваться труднее. Обучение происходит в то время года, когда в этом обычно засушливом регионе очень много осадков. Немцы не продвинулись дальше юго-запада Воронежской области, и в учебных полётах шансов наткнуться на настоящего противника практически нет.

НАГРАДЫ

За прохождение обучения общеполковых наград не выдаётся.

ТАКТИЧЕСКАЯ КАРТА



БОЕВЫЕ ЗАДАНИЯ

ОСОБЫЕ ПРАВИЛА: Учебный режим означает, что на этом месте службы боевых вылетов будет произведено вдвое меньше, чем на любом из следующих. **Каждый персонаж должен в процессе обучения хотя бы один раз на деле справиться с прокладкой курса и бомбардировкой, чтобы его допустили к действительной службе.**

- ☐ **A:** Учебная «бомбардировка» мишеней в районе деревни Токаревки. Самолёты будут сопровождать «агрессивный» эскорт из 217-го истребительного полка под командованием капитана Д. Галунова. **Прокладывать курс не обязательно (но можно).** Если случится событие «вражеский огонь», то это, скорее всего помехи со стороны самолётов 217-го полка, или же ошибка перенервничавших советских зенитчиков. Все, кто принимал участие в вылете, делают шаг в развитии и обязаны выбрать вариант «глубокие чувства».
- ☐ **B:** Ночной учебный полёт под присмотром лично майора М. Расковой, со сбрасыванием настоящих бомб на изображающие «мост» цели, размещённые на берегу реки Цны. **Событие «вражеский огонь» в этой ситуации означает повреждения от собственной бомбы, сброшенной со слишком низкой высоты.**
- ☐ **C:** Вылет со вспомогательного лётного поля под Тамбовом, на настоящие немецкие позиции возле Старого Оскола, к юго-востоку от Воронежа. Вся операция проходит под бдительным присмотром опытных мужчин-пилотов из 218-го ночного бомбардировочного полка под командованием Д. Д. Попова. **Все участвовавшие в вылете делают шаг в развитии, получая жизненный урок (и новый ход птицы).**

МЕСТО СЛУЖБЫ №1: АЭРОДРОМ ГОРОДА ЭНГЕЛЬС

ОДЕНЬ
ФЕВРАЛЬ-АПРЕЛЬ 1942

Ускоренное обучение под руководством майора М. Расковой начинается на аэродроме города Энгельс, на противоположном от Саратова берегу Волги. Учебные классы и весь наземный тренировочный комплекс находятся в г. Энгельсе, а полёты производятся над полями ближе к Тамбову, в условиях предположительно близких к реальным. Темп обучения огромен и ставки высоки: всех, кто не справляется, немедленно отчисляют.

СНАБЖЕНИЕ

Аэродрома г. Энгельс является крупным учебным центром, где тренируются лётчики-истребители, бомбардировщики и транспортники. Многие из них начинают учиться летать именно на По-2. Снабжение у аэродрома великолепное, ресурсов достаточно.

Все, занимающиеся самоснабжением или ремонтом, делают это здесь с +1 к успеху.

ВАЖНЫЕ ПЕРСОНАЖИ

КОМАНДИР ПОЛКА

НАЧАЛЬНИК ШТАБА


СТАРШИЙ ИНЖЕНЕР

НАЧАЛЬНИК ОСОБОГО ОТДЕЛА (СМЕРШ)

ЗАМЕСТИТЕЛЬ НАЧАЛЬНИКА ОСОБОГО ОТДЕЛА (СМЕРШ)

ПРОЧИЕ

ПЛАН АВИАБАЗЫ



ВОПРОСЫ

- Кто начал скучать по дому ещё во время обучения?
 - На кого обратила внимание майор М. Раскова — и почему?
 - Что персонажи предпримут в связи с мелким саботажем их самолётов мужчинами-механиками?
 - Что и где находится на аэродроме г. Энгельс?
 - Как расположены казармы, взлётная полоса, ангары, диспетчер?
 - Где находится тренировочная площадка?
 - Где у Волги есть укромное местечко, где можно тихо посидеть и посмотреть на город Саратов?
- Нарисуйте всё это.
- Из-за какой необычной особенности с лётного поля под Тамбовом так трудно взлетать?

Летом обычно стоит хорошая летняя погода, а фашисты ещё не научились эффективно разбираться с лёгкими ночными бомбардировщиками. Самые большие опасности в этот период — неопытность самих лётчиц и ужасное лётное поле, с деревянным настилом поверх грязи. Рядом с полем лежат охапки сена: их поджигают, когда надо сделать для своих самолётов посадочные огни. Общая ситуация выглядит плачевно.

МЕСТНОСТЬ

Тактическая карта охватывает все западные подходы к Кавказу. Это берёзовые рощи, болота и плодородные возделанные земли. Изрядная часть последних покинута, зато по ним удобно ориентироваться. Важный стратегический элемент ландшафта — крупная железная дорога Донецк-Луганск-Старобельск. Её, а также текущую на севере реку Донец штурманы используют при прокладке курса. Дополнительными ориентирами служат здания вокруг шахт Брянки и длинные участки горелого леса. Учтите, что хороший пилот может в случае необходимости посадить По-2 на такой выгоревший участок.

НАГРАДЫ

За боевые действия в районе бассейна Дона общеполковых наград не выдаётся.

ТАКТИЧЕСКАЯ КАРТА



БОЕВЫЕ ЗАДАНИЯ

- ☐ А: Бомбардировка штаба первой немецкой танковой армии. Высока вероятность столкнуться с зенитным прикрытием и противником, готовым к ночному налёту.
- ☐ В: Беспокоящие налёты на места дислокации немецкой и венгерской пехоты возле реки Миус. Соппротивление ожидается незначительное, если не летать слишком низко и не пытаться рассматривать их погоны.
- ☐ С: Точечная бомбардировка узловой железнодорожной станции Лихая. Эту область планирует захватить 40-ая армия, чтобы в дальнейшем снова наладить железнодорожные перевозки. Сейчас командование армии настоятельно просит пока просто мешать противнику пользоваться её составами.
- ☐ D: Бомбардировка площадки сосредоточения немецкой техники за переправой через Дон. Ожидается наличие у противника прожекторов, зенитных орудий на дрезинах и немецких самолётов, патрулирующих в утренние и вечерние часы.
- ☐ Е: Прикрытие отступающей из Ростова-на-Дону армии путём бомбардировки артиллерии противника. **В этой операции всем самолётам звена предстоит сперва столкнуться с вражеским огнём. Все участники делают шаг в развитии.**
- ☐ F: Интенсивная бомбардировка немецких позиций и складов в районе Кубани возле Старобельска и дороги Таганрог-Куйбышев. Ожидаются серьёзные патрули 54-ой истребительной эскадры Люфтваффе. **Во время этого задания любой ход с побочными последствиями имеет дополнительное побочное последствие. Все участвовавшие в операции делают шаг в развитии.**

Прошло два месяца. 588-ой полк передислоцировался на поле в глуши, находящееся в пределах подлётного времени к трём зонам активных боевых действий, с разных сторон. До авиабазы постоянно доносится грохот артиллерии. Красная Армия несёт тяжёлые потери и отступает; связь плохая, снабжение отвратительное. Время проливать кровь на берегах Дона.

СНАБЖЕНИЕ

Царит хаос, цепочка снабжения постоянно рвётся. До полка даже пополнения не всегда легко добиваются, что уж говорить о запчастях и припасах. Иногда приходится днём высылать свой самолёт на дальние склады, чтобы привезти еду.

На авиабазе возле посёлка Труд Горняка у персонажей –1 к успеху, когда они пытаются заниматься самоснабжением или ремонтом. Сами ищите, сами чините. Это война во всей своей красе.

ВАЖНЫЕ ПЕРСОНАЖИ

- КОМАНДИР ПОЛКА
- НАЧАЛЬНИК ШТАБА
- СТАРШИЙ ИНЖЕНЕР
- НАЧАЛЬНИК ОСОБОГО ОТДЕЛА (СМЕРШ)
- ЗАМЕСТИТЕЛЬ НАЧАЛЬНИКА ОСОБОГО ОТДЕЛА (СМЕРШ)

ПРОЧИЕ

ПЛАН АВИАБАЗЫ



ВОПРОСЫ

- Кто из офицеров 588-ого полка не смог летать, когда полк прибыл на Труд Горняка?
- Что сделали, чтобы гонять животных с лётного поля, и почему это не помогло?
- Кто прозвал «желтохвостиком» немецкого пилота с FW-190, явно увлékшегося 588-ым полком?
- На что похоже рисовое поле, ставшее авиабазой Труд Горняка?
- Где находится посадочная полоса, обрамлённая охапками сена?
- Где за лесом находится сам посёлок Труд Горняка?
- На что похоже единственное место в округе, возвышающееся над топким грунтом?

Нарисуйте всё это.

МЕСТО СЛУЖБЫ №3: СТАНЦИЯ ПАШКОВСКАЯ

НОЧЬ
МАРТ-МАЙ 1943

Полк переместился на юго-восток, в тёплый приморский регион возле Керченского пролива. Теперь, в отличие от прошлых баз и заданий, периодически приходится летать над водой.

Противник хорошо защищён зенитной артиллерией, которой помогают прожекторы, а иногда — истребители поддержки. Немцы понемногу выучиваются бороться с По-2, используя утренние и вечерние засады истребителей FW-190.

МЕСТНОСТЬ

Северная часть тактической карты — сплошные низины и болота, а также пахотная земля, в данное время в основном находящаяся под паром. На юге находится пересечённая местность — буковые леса, невысокие холмы и даже предгорья. Климат умеренный и очень влажный. Самой приметной рекой в округе является Кубань, несущая сюда свои воды через Краснодар. Немцы могут появляться в любой точке региона.

Штурманы ориентируются по свежескошенным полям на севере, мелким озёрам, необычного вида местам в лесах и лысым холмам на юге.

НАГРАДЫ

По окончании службы в станции Пашковской все военнослужащие 588-го полка получают медаль «За оборону Кавказа». Эта медаль не имеет игромеханического эффекта и не прибавляется к числу наград персонажа.



ТАКТИЧЕСКАЯ КАРТА



БОЕВЫЕ ЗАДАНИЯ

- ☐ А: Налёты на немецкие позиции возле железнодорожного узла Керамзитовый Завод. Ожидаются прожекторы и зенитные орудия на дрезинах.
- ☐ В: Бомбардировка немецких складов возле красnodарской линии фронта. Ожидаются вражеские воздушные патрули.
- ☐ С: Атака на бывшее советское лётное поле, наскоро эвакуированное и сейчас захваченную противником. Немцы сейчас там и готовятся принимать свои самолёты — что будет иметь катастрофические последствия. **Любые результаты 7–9 при прокладке курса во время этого задания означают вражеский огонь по самолёту. Все участвовавшие делают шаг в развитии.**
- ☐ D: Бомбардировка топливного склада и железнодорожной станции Крымская, возле города Новороссийск на берегу Чёрного моря. Простая бомбардировка с небольшой высоты в таком деле самоубийственна, поэтому понадобится изрядная точность. Улетать придётся в свете горящего топлива — на фоне звёздного неба вас будет видно.
- ☐ Е: Бомбардировка хорошо защищённой Тамани, за страшной «Голубой линией». Все, кто заходит не с моря (что само по себе небезопасно), будут иметь дело с зенитками.
- ☐ F: Доставка и сброс груза в дневное время на береговой плацдарм возле Новороссийска, удерживаемый советской морской пехотой. **Прокладка курса для этого задания не потребуется. На подлёте к цели все самолёты сталкиваются с вражеским огнём. Все участвующие делают шаг в развитии.**

Прошло шесть месяцев. Базируясь на слегка переоборудованном гражданском лётном поле в станции Пашковской, вы оказываете воздушную поддержку Черноморскому флоту в битве за Кавказ. Немцы упорны, но вы ещё упорнее.


На том же поле базируется знаменитый (и полностью мужской) 218-ый истребительный полк, который торопится реквизировать всё полезное и ценное, оставляя вам низший сорт.

СНАБЖЕНИЕ

Станица Пашковская находится очень близко к Краснодару — ключевой точке в планах Германии по захвату Кавказа. Снабжение адекватное, доступны перевозки по железной дороге из Краснодара и грузовики, которыми лётчицы пользуются совместно со своим братским полком.

У персонажей +о к самоснабжению и ремонту.

ПЛАН АВИАБАЗЫ



ВАЖНЫЕ ПЕРСОНАЖИ

-
КОМАНДИР ПОЛКА
-
НАЧАЛЬНИК ШТАБА
-
СТАРШИЙ ИНЖЕНЕР
-
НАЧАЛЬНИК ОСОБОГО ОТДЕЛА (СМЕРШ)
-
ЗАМЕСТИТЕЛЬ НАЧАЛЬНИКА ОСОБОГО ОТДЕЛА (СМЕРШ)

ПРОЧИЕ

ВОПРОСЫ

- К полку предъявили совершенно бессмысленные требования — какие именно?
- Когда прибывает для инспекции генерал-лейтенант И. Мирошиненко, командир четвёртой воздушной армии?
- Что пришлось сделать, чтобы полк мог эффективно работать, находясь так близко к своему братскому 218-ому?
- На что похоже общее лётное поле в Пашковской? Где стоят перенаселённые женские казармы (их делят с 586-ым полком), а где — просторные здания 218-ого? Где находится ремонтная парковка, бункер вооруженцев и палатка командования?
- Что за периметром базы ярко напоминает о дорогой цене войны?

Нарисуйте всё это.

Чтобы прогнать фашистов с Таманского полуострова, приходится очень много летать над водой — над Азовским и Чёрным морями. Ориентиров в море нет, и приходится тщательно рассчитывать скорость, направление и время. Технические сложные полёты в плохую погоду, в сочетании с упорным сопротивлением немцев, делают работу лётчиков очень нервной.

МЕСТНОСТЬ

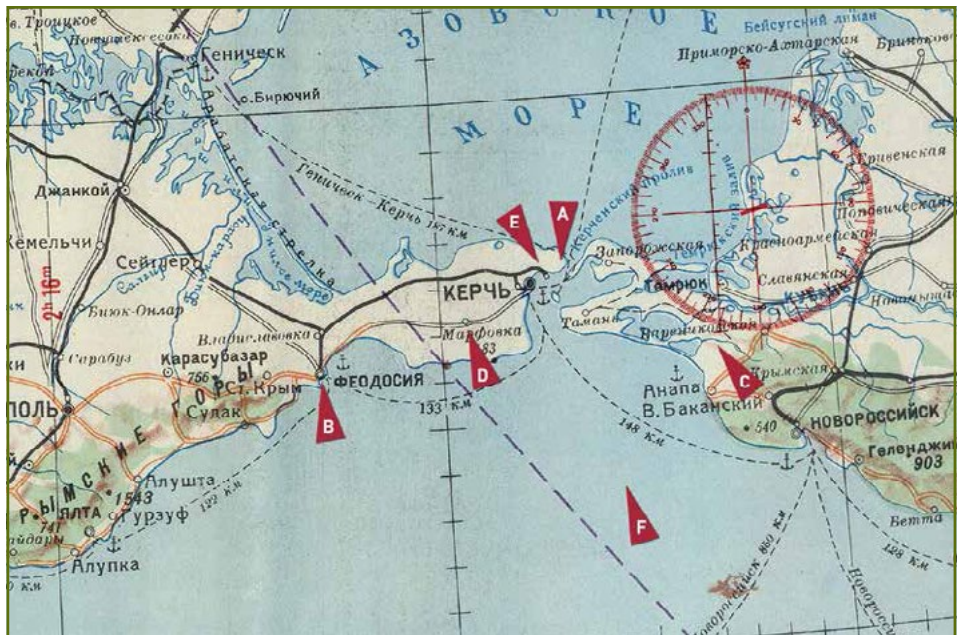
Летать приходится в районе Таманского полуострова, Керчинского пролива и восточного Крыма. Топография региона сложна — там есть горы, холмы, скалистые низины и водные пространства к северу и к югу. Штурманам стоит внимательно запоминать очертания побережья: если вы нашли косу Чушка, вдоль неё всегда можно выйти к земле и к своей авиабазе. Полёты над водой технически сложны, а немцы с земли упорно отстреливаются, особенно в контролируемых ими портах вроде Феодосии. В зоне боевых действий нет ни одного полностью безопасного места.

НАГРАДЫ

По окончании операций в Пересыпи 588-ой полк становится 46-ым таманским гвардейским. Это почётное звание не имеет игромеханического эффекта и не прибавляется к числу наград персонажа.



ТАКТИЧЕСКАЯ КАРТА



БОЕВЫЕ ЗАДАНИЯ

- ☐ А: Бомбардировка западной части немецкой канатной дороги, по которой переправлялось снаряжение через пролив. Переправа имеет длину в несколько километров — от берегов Крыма к северо-востоку от Керчи до косы Чушка.
- ☐ В: Бомбардировка топливного склада для бомбардировочной эскадры KG51 («Эдельвейс») в Феодосии. Это место находится в глубине оккупированной немцами территории. Здесь понадобится заходить с двух сторон, и один из маршрутов пролегает над водой. **Прокладывать курс и искать цель будут независимо два штурмана. Все участники делают шаг в развитии.**
- ☐ С: Налёт на немецкие окопы, расположенные крайне близко к нашим окопам недалеко от посёлка Урма возле реки Кубань. Ожидается низкоэффективный огонь с земли.
- ☐ D: Бомбардировка железнодорожного депо за Керчинским проливом у Алушты. Ожидаются прожекторы и серьёзная зенитная артиллерия.
- ☐ Е: Уничтожение зенитной артиллерии на горе Митридат возле Керчи. Место опасное и труднодоступное. Артиллерия отрегулирована так, чтобы стрелять под отрицательным углом, по пляжам внизу. **Ведущий самолёт автоматически попадает под вражеский огонь. Для этого задания потребуются провести две успешных бомбардировки. Все участники делают шаг в развитии.**
- ☐ F: Поиски в дневное время трёх потерявшихся в Чёрном море десантных транспортов. Требуется прокладка курса. **Возможно, но не обязательно провести «бомбардировку», чтобы сбросить им припасы и сообщения. Если случится «вражеский огонь», то он представляет из себя опасную морскую погоду.**

Прошло четыре месяца. В битве за Кавказ Советский Союз медленно одерживает верх, но потери огромны и конца им не видно. Теперь вы базируетесь в живописной прибрежной деревушке с отличным видом на Азовское море. Местные жители недовольны вашим присутствием и влиянием на их жизнь.

СНАБЖЕНИЕ

Пересыпь находится близко к маршруту, по которому постоянно ходят грузовики снабжения Красной Армии. Поэтому со снабжением в полку всё хорошо, даже несмотря на неважную зимнюю погоду. В местных посёлках на побережье можно достать в том числе то, что не поставляется обычно авиаполку — но не бесплатно.

У персонажей +о
к самоснабжению и ремонту.

ВАЖНЫЕ ПЕРСОНАЖИ

- КОМАНДИР ПОЛКА
- НАЧАЛЬНИК ШТАБА
- СТАРШИЙ ИНЖЕНЕР
- НАЧАЛЬНИК ОСОБОГО ОТДЕЛА (СМЕРШ)
- ЗАМЕСТИТЕЛЬ НАЧАЛЬНИКА ОСОБОГО ОТДЕЛА (СМЕРШ)

ПРОЧИЕ

ПЛАН АВИАБАЗЫ



ВОПРОСЫ

- Кто из 588-го полка боится летать над водой?
- Что замечательного, по слухам, припрятано у местных жителей, и кто в полку хочет этого даже больше, чем повышения в звании?
- Почему НКВД сделало свою штаб-квартиру в заброшенной церкви?
- Где пролегает взлётная полоса — главная улица Пересыпи?
- Где находится здание школы, в котором устроили казармы и штаб?
- Где стоит хорошо охраняемая палатка-склад, переделанный из амбара ангар и одинокий холм с видом на море?

Нарисуйте всё это.

Над Белоруссией приходится много летать над ровной местностью без особых примет — это большой контраст с холмистым Кавказом. Люфтваффе научилось бояться 588-го полка и приняло контрмеры, поэтому приходится быть настороже. Линия фронта часто двигается, врага можно ожидать с самых разных направлений. Но для лётчиц самой заметной проблемой оказываются ночные летние дожди и нехватка ориентиров.

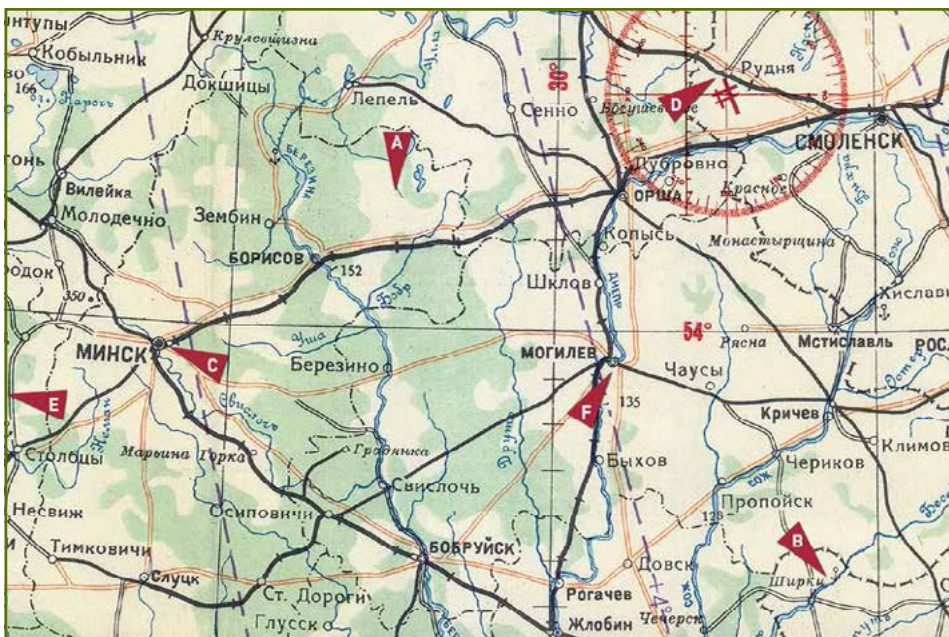
МЕСТНОСТЬ

Ландшафт внизу довольно монотонный — то берёзовые леса, то сосновые. Приходится ориентироваться вслепую, почти как над морем. Хотя приземлиться в посёлке или на прогалине на первый взгляд вполне можно, летние дожди превратили все эти «посадочные полосы» в болота. У Могилёва идут отчаянные бои; ваша же авиабаза находится к северу, за городом Орша. Орша — отличный ориентир, находящийся в месте впадения Оршицы в Днепр. Если от Днепра полететь на восток до приметной излучины, а потом на север, то можно попасть к вам в Рудню.

НАГРАДЫ

За боевые действия в Белоруссии общеполковых наград не выдаётся.

ТАКТИЧЕСКАЯ КАРТА



БОЕВЫЕ ЗАДАНИЯ

- ☐ A: Полёт на базу еврейских партизан Симчи Зорина в Налибокских лесах. С собой надо привезти офицера Красной Армии, а Зорина — эвакуировать. **Проводить бомбардировку не требуется, но связной самолёт произвести экстренную посадку. Во время этого задания ко всем последствиям добавляется одно дополнительное.**
- ☐ B: Тревожащие бомбардировки оборонительных позиций противника у реки Проня в районе Могилёва
- ☐ C: Бомбардировка штаба коллаборационистской белорусской Центральной Рады в Минске. **Если во время бомбардировки случаются последствия, одним обязательно должно стать получение экипажем меток. Все участвовавшие делают шаг в развитии.**
- ☐ D: Оказание помощи аэродрому батальонного обслуживания в охоте на немцев в лесах возле авиабазы. Предстоит летать низко, высматривая врагов и стреляя в них из пулемётов.
- ☐ E: Точечная внезапная атака на штаб гренадёрской дивизии СС «РОНА», полностью состоящей из русских предателей. Целью является убийство их командующего, Бронислава Каминского. Штаб находится в Орше.
- ☐ F: Дальние вылёты с тревожащими бомбардировками к лётному полю Люфтваффе в Замбруве, в Восточной Польше. Погода ужасна. **Если при прокладке курса результат броска игральными костями равен 7–9, то последствием всегда является ущерб здоровью экипажа. Все участники делают шаг в развитии.**


Прошло четыре месяца после Пересыпи. Полк переместился и теперь участвует в операции «Багратион» по освобождению Белоруссии. Немцы ещё не бегут — но на стенах уже появляются надписи «На Берлин!». Нацисты очень жестоко поступили с жителями Белоруссии. Они поклялись сжигать по деревне за каждый ваш налёт.

СНАБЖЕНИЕ

Вы базируетесь рядом со Смоленском — крупным узлом в цепочке снабжения. Через него люди и припасы отправляются на запад, на 1-ый Белорусский фронт. Ваш скромный вклад в общее дело получает постоянную поддержку в виде топлива, запчастей и пополнений. Наконец-то стали поступать новые двигатели Швецова большей мощности.

У персонажей +о
к самоснабжению и ремонту.

ПЛАН АВИАБАЗЫ



ВАЖНЫЕ ПЕРСОНАЖИ

-
КОМАНДИР ПОЛКА
-
НАЧАЛЬНИК ШТАБА
-
СТАРШИЙ ИНЖЕНЕР
-
НАЧАЛЬНИК ОСОБОГО ОТДЕЛА (СМЕРШ)
-
ЗАМЕСТИТЕЛЬ НАЧАЛЬНИКА ОСОБОГО ОТДЕЛА (СМЕРШ)

ПРОЧИЕ

ВОПРОСЫ

- Кто в 588-ом полку устраивает по воскресеньям тайные молитвенные собрания?
- Что происходит с партизанами, время от времени выбирающимися из лесов?
- Какие слухи с этим связаны?
- С какими удобствами на Рудне оказалось хуже, чем где бы то ни было до сих пор?
- Как импровизированная взлётная полоса, нарубленная из местных деревьев, расположена по отношению к внезапно оказавшемуся здесь памятнику Ленину?
- Где находятся десять деревянных домиков, в которых расквартирован полк, и где держат тех врагов страны, которые их построили?
- Где находится заболоченный ручеек с тучами комаров, приспособленный под уборную?

Нарисуйте всё это.

Количество вылетов за ночь сократилось, а длительность и сложность каждого из них увеличилась. Здесь, в Польше, внезапно стали обычным делом перелёты на несколько сотен километров. Полк не успевает за стремительно продвигающейся линией фронта. Приходится учиться летать на больших высотах и избегать охотящихся ночью Ю-87 («Юнкерсов»).

МЕСТНОСТЬ

События происходят в северной половине Польши, от Балтийского моря до Щецина, от природной гавани Гданьска до Восточной Пруссии. Между Варшавой и Познанью, Одером и Вислой простираются обширные равнины. Это самая большая зона операций, с которой до сих пор приходилось иметь дело 588-ому полку. Штурманы, длинные вылеты потребуют от вас тщательных расчётов. Удобнее всего ориентироваться по реке Буг, начиная с того места, где она ответвляется от Вислы. Река течёт на восток, а её юго-восточный изгиб находится в 15 км к югу от Замбрува.

НАГРАДЫ

При переходе к следующему месту службы все военнослужащие 588-го полка получают медаль «За освобождение Варшавы». Эта награда не имеет игромеханического эффекта и не прибавляется к числу наград персонажа.



ТАКТИЧЕСКАЯ КАРТА



БОЕВЫЕ ЗАДАНИЯ

- ☐ А: Внезапный налёт на хорошо защищённый немецкий штаб 9-го корпуса 3-й танковой армии, при Познани. **Самолёт, подбитый на этой миссии, скорее всего не сможет вернуться на авиабазу. Все участники делают шаг в развитии.**
- ☐ В: Бомбардировка склада боеприпасов возле Грудзёндза, в порядке помощи 1-ому Белорусскому фронту. Уничтожение ресурсов немцев — задача огромной важности. Фронт рассчитывает на вас.
- ☐ С: Бомбардировка порта в Гданьске. Оборудованные для ночных полётов немецкие самолёты Ю-87 целенаправленно охотятся на По-2 в этом районе. Необходимо соблюдать повышенную осторожность. **Чтобы добраться до цели, все самолёты сначала должны пережить вражеский огонь. Все участники делают шаг в развитии.**
- ☐ D: Срочная эвакуация медицинским рейсом полковника Францишека Юзвяка, начальника штаба Армии Людовой, сил польского коммунистического сопротивления. Вывозить его требуется из-за вражеской линии фронта. Понадобится свободное место на заднем сиденье. Это задание включает очень дальний перелёт. **Один и тот же штурман должен два раза справиться с прокладкой курса, чтобы успешно найти цель.**
- ☐ Е: Тревожащие бомбардировки немецкого гарнизона в Хелмно. Противник дезорганизован, сопротивление не ожидается.
- ☐ F: Бомбардировка железнодорожной станции в Насельске. Это часть операции по освобождению Варшавы. Ожидается немецкое воздушное прикрытие и, возможно, зенитная артиллерия.

Прошёл год после боевых действий на Пересыпи. Настоящее лётное поле возле Замбрува используется другими подразделениями — а 588-ой полк довольствуется пшеничным полем поблизости. Погода очень холодная, почти как отношение лётчиков с более современных самолётов, пользующихся основным лётным полем. Все хотят оказаться первыми, кто атакует немцев в Восточной Пруссии.

СНАБЖЕНИЕ

Тыловики едва успевают за стремительно продвигающейся вперёд Красной Армией; материалы и припасы идут волной через Белоруссию, Украину и Польшу. Полк имеет лёгкий доступ ко всему необходимому. Появилось много американского ленд-лиза. Простор для махинаций огромен.

У персонажей в Замбруве +1 к успеху, когда они пытаются заниматься самоснабжением или ремонтом.

ВАЖНЫЕ ПЕРСОНАЖИ

КОМАНДИР ПОЛКА

НАЧАЛЬНИК ШТАБА


СТАРШИЙ ИНЖЕНЕР

НАЧАЛЬНИК ОСОБОГО ОТДЕЛА (СМЕРШ)

ЗАМЕСТИТЕЛЬ НАЧАЛЬНИКА ОСОБОГО ОТДЕЛА (СМЕРШ)

ПРОЧИЕ

ПЛАН АВИАБАЗЫ



ВОПРОСЫ

- Кто из офицеров 588-го полка прибыл в Польшу с особо ценными вещами?
- Что, по слухам, есть в берёзовой роще недалеко за периметром?
- Где находится основная авиабаза?
- Почему на ящик с полковыми картами установили замок?
- Как именно пшеничное поле переоборудовали в лётное?
- Где находится взлётная полоса и кто каждый день рубит деревья, чтобы укреплять её настил?
- Где стоят казармы и палатки командования?
- Какое неожиданное укрытие нашлось в Замбруве для самолётов?
- Где можно отдохнуть от постоянных ледяных дождей?

Нарисуйте всё это.

Взлёты с луга возле Хващино напоминают дурные старые времена 1942 г. и Труд горняка. Но гитлеровцы бегут, а дальние полёты продолжают быть повседневностью.

Бухголец находится в самом пекле. До сих пор все стремились «На Берлин!» — теперь вы почти там и летаете на чрезвычайно опасные задания против отчаявшихся и потому бесстрашных врагов.

МЕСТНОСТЬ

Река Одер разделяет западную Польшу и Германию, в которую теперь мы загоняем обратно гитлеровских крыс. Эта река — естественная граница и отличный ориентир для штурманов. Двигаясь на восток вдоль берега Балтийского моря, можно добраться до Хельской Косы, Гданьской бухты, а в конце концов и до Хващино. Страна вокруг в руинах. Постоянно горящий Берлин — отличный ориентир, видный со всех сторон. Посёлки Восточной Германии практически сравнили с землёй, но иногда можно найти приметный шпиль церкви или руины завода.

НАГРАДЫ

По выполнении последнего задания или выборе смены места службы война заканчивается. Все военнослужащие 588-го полка получают медаль «За взятие Берлина» и медаль «За победу над Германией в Великой Отечественной войне 1941–1945 гг.».



ТАКТИЧЕСКАЯ КАРТА



БОЕВЫЕ ЗАДАНИЯ

ХВАЩИНО

- ☐ А: Сбрасывание пропагандистских листовок над отступающими немецкими войсками, от Одера до побережья Балтийского Моря к западу от г. Кошалина. **Никто не может во время этой миссии работать прикрытием. Каждый самолёт действует самостоятельно и должен сам прокладывать свой курс. Производить бомбардировку не требуется.**
- ☐ В: Беспokoящая бомбардировка заправочной станции группы армий «Висла». Сопrotивление ожидается незначительное.
- ☐ С: Бомбардировка осаждённого, но хорошо защищённого «города-крепости» Кенигсберга. На задание летят только добровольцы. **На подлёте к цели все самолёты сперва столкнутся с вражеским огнём. Все участники делают шаг в развитии.**

БУХГОЛЬЦ

- ☐ D: Многократные бомбардировки топливных складов и заправочных станций в округе Панкове, всего в нескольких минутах полёта от базы. Ожидается серьёзная противовоздушная оборона. Берлин горит, ваши самолёты отлично видны в освещённых пламенем небесах. **Если при прокладке курса на броске игральными костями выпало 7–9 — это всегда вражеский огонь. Все участники делают шаг в развитии.**
- ☐ Е: Дальние вылеты для тревожащей бомбардировки 9-ой армии Германии, пойманной в Хальбский котёл к югу от Берлина. **На этой миссии никто не может заниматься прикрытием, а повреждённые самолёты не могут вернуться в Бухголец.**
- ☐ F: Бомбардировка штаба укрепленного района в Свинемюнде. Это оплот упорных нацистов, решивших драться до конца.

Прошло три месяца. Война близится к концу. Третий Рейх бьётся в конвульсиях, скоро Берлин падёт.

ПРИМЕЧАНИЕ: это место службы разделено на два. Сначала полк выполняет три задания в Хващино, потом перемещается в Бухгольц и там выполняет три последних задания. Это перемещение не считается передислокацией на новое место службы — оно просто показывает, что темп событий увеличился и война близится к завершению.

СНАБЖЕНИЕ

Хващино в некотором роде выглядит возвращением к началу истории полка: это глухое поле с топкой почвой. Грузы задерживаются или не доходят.

У персонажей в Хващино -1 к успеху, когда они пытаются заниматься самоснабжением или ремонтом.

Бухгольц, напротив, находится в самой гуще событий, в него постоянно доставляются запчасти и припасы — часто трофейные.


У персонажей в Бухгольце +1 к успеху, когда они пытаются заниматься самоснабжением или ремонтом.

ВАЖНЫЕ ПЕРСОНАЖИ

- КОМАНДИР ПОЛКА
- НАЧАЛЬНИК ШТАБА
- СТАРШИЙ ИНЖЕНЕР
- НАЧАЛЬНИК ОСОБОГО ОТДЕЛА (СМЕРШ)
- ЗАМЕСТИТЕЛЬ НАЧАЛЬНИКА ОСОБОГО ОТДЕЛА (СМЕРШ)

ПРОЧИЕ

ПЛАН АВИАБАЗЫ



ВОПРОСЫ

ХВАЩИНО

- Кто из офицеров 588-го полка прибыл в Хващино уже подозреваемым в чём-то?
- Чем это полуболото отличается от всех предыдущих полуболот?
- Где расположена палатка-столовая, казармы и штаб, склад боеприпасов?
- Какое гражданское здание реквизировали и переоборудовали под ремонтную мастерскую?

Нарисуйте всё это.

БУХГОЛЬЦ

- Какие ходят слухи о том, что будет с лётчицами после войны?
- Как выглядит лётное поле, доставшееся от Люфтваффе?
- Где находятся казармы, столовая, мастерская, ангары, склады?
- От какого наследия Третьего Рейха здесь оказалось невозможно избавиться?
- Какое уютное здание НКВД прихватило себе?

Нарисуйте всё это.